

ČÍSLO PF

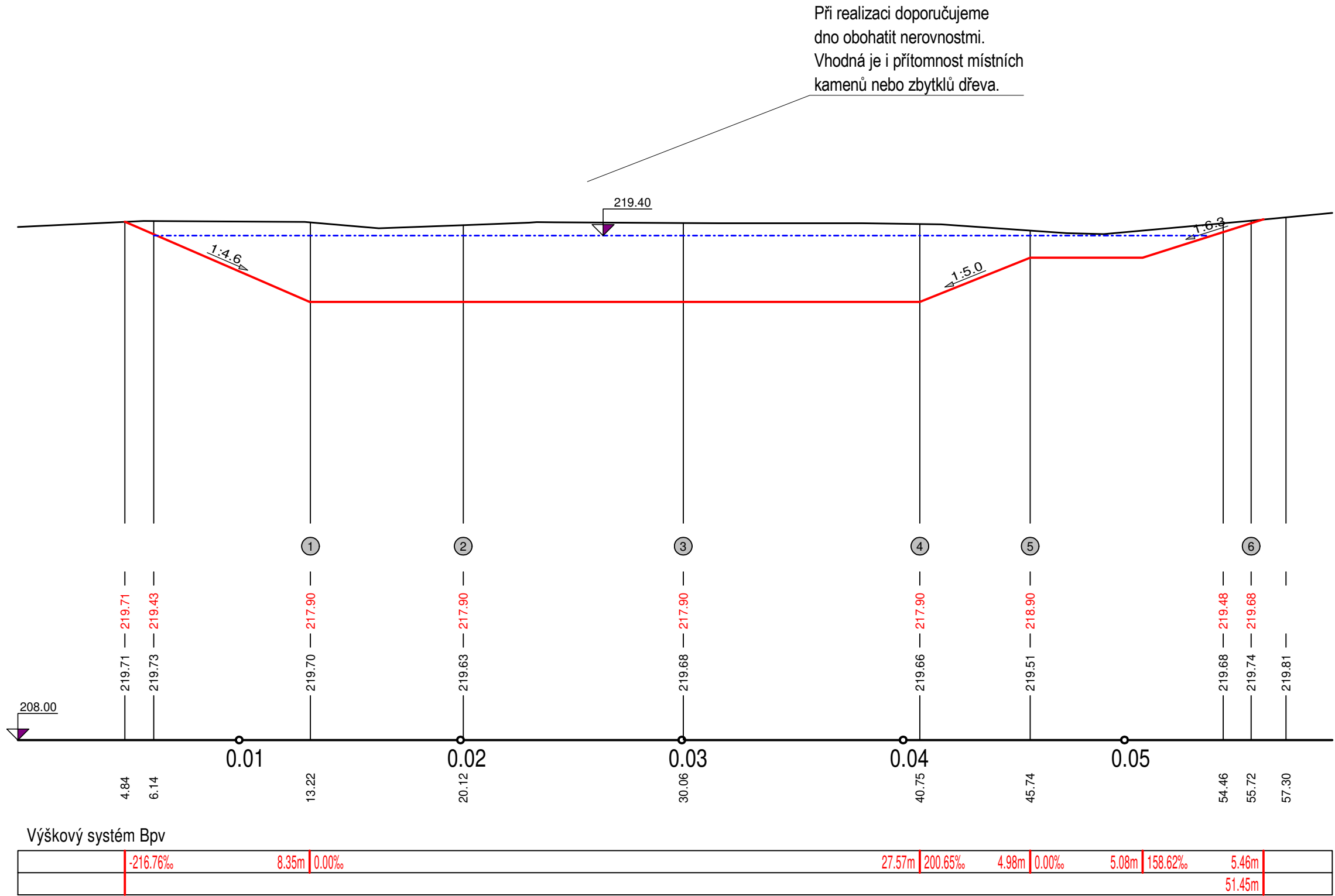
NOVÝ STAV



Terén

SROVNÁVACÍ ROVINA
STANIČENÍ V KM

STANIČENÍ V M

SPÁD NA DÉLKU [m]
CELKOVÁ DÉLKA [m]



<div>ARAKI s.r.o.</div> <div></div> <div>AGROPLAN spol. s r.o.</div> <div></div>					
Vypracoval:		Zodpovědný projektant:			
Kraj: Ústecký		Obec: Zabušany		K.ú.: Zabušany	
Investor:				Formát	297 x 550
SPÚ, KPÚ pro Ústecký kraj, Pobočka Teplice				Datum	9/2024
Akce:				Č. objednatele	252-2024-508207
PSZ Zabušany				Měřítko	1:200/1:100
Obsah: SO1 Nová stavba tůně (T4)				Stupeň doku.	PZ
				Příloha	D.1.03